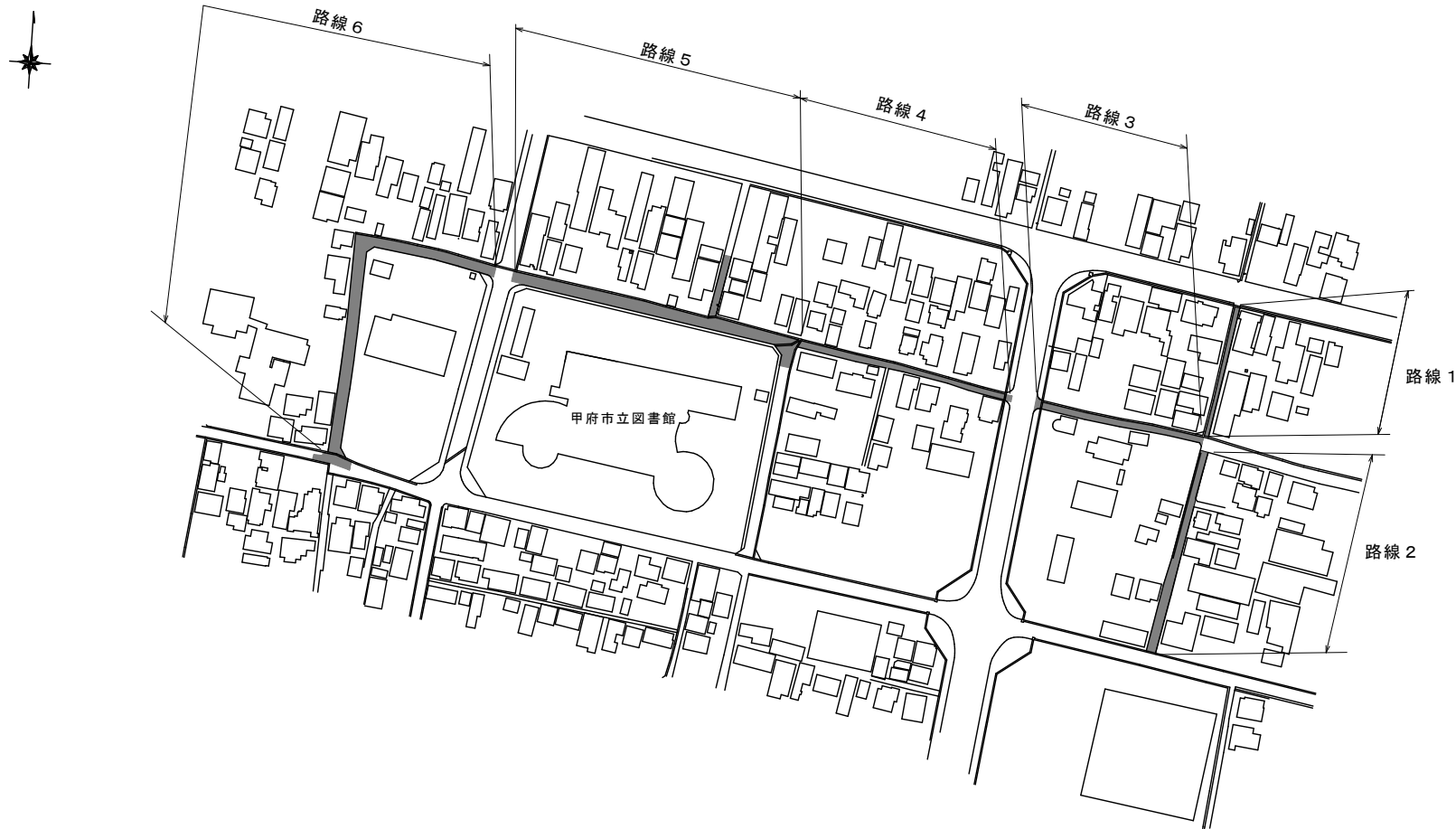
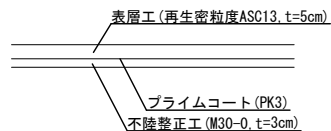


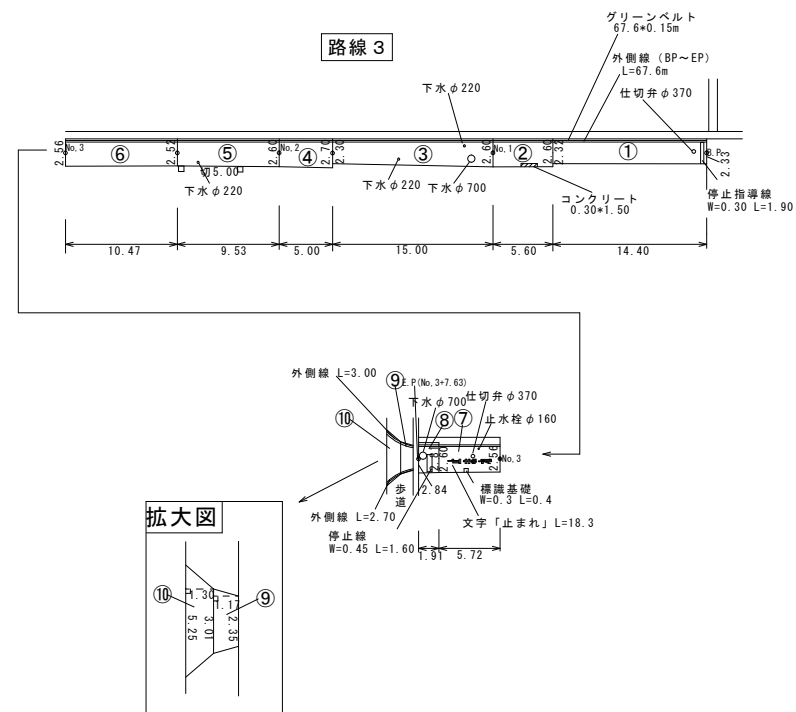
平面図



標準断面図

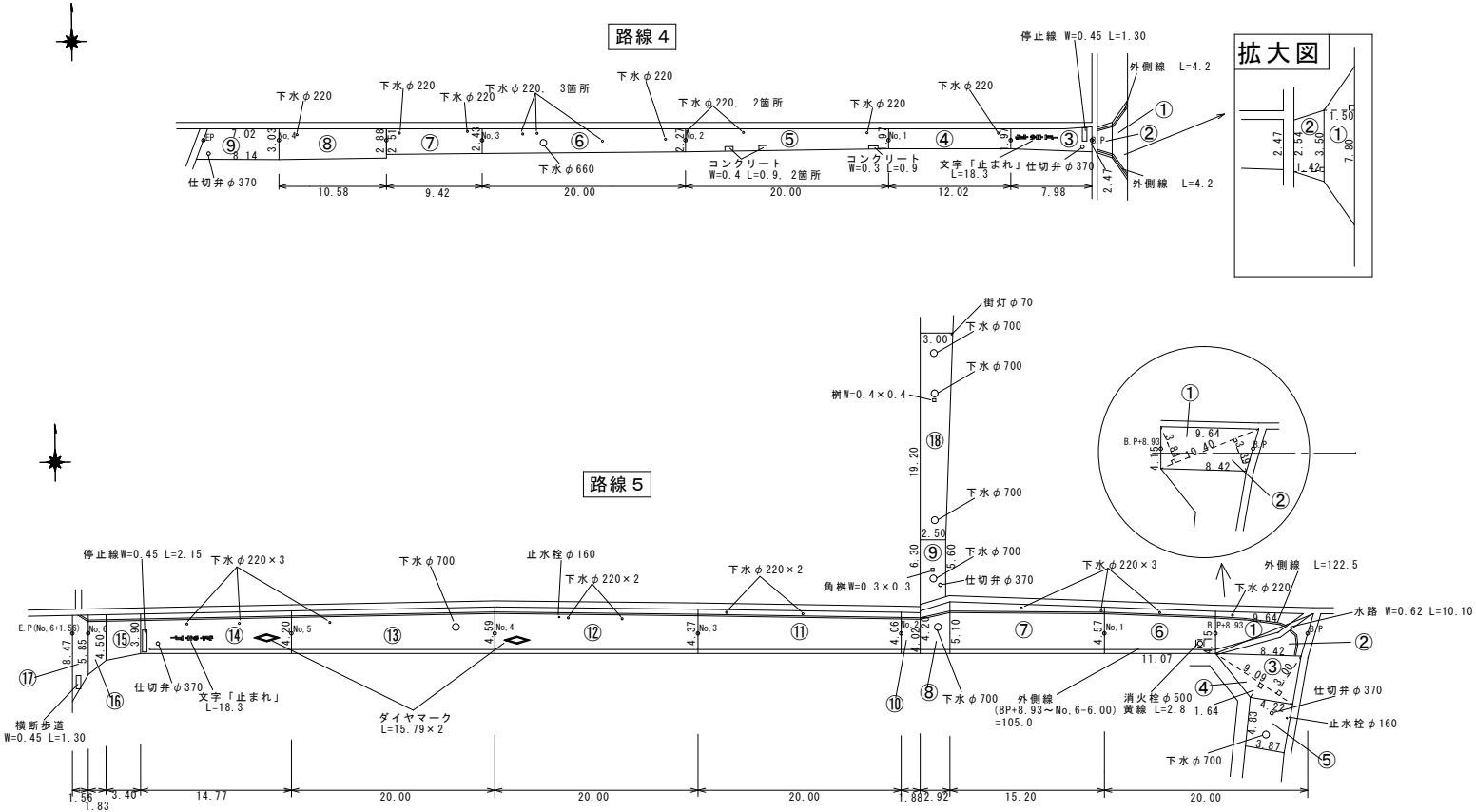


1号箇所						
工 事 件 名	(路4-3)路面復旧工事(余フ)					
工 事 場 所	甲府市城東一丁目・三丁目地内(甲府市立図書館の北)外1箇所					
図 面 名	平面図・標準断面図	縮尺	1:2000	分割	1 / 9	
甲府市上下水道局	管理番号		マイクロ№			



1号箇所											
工 事 件 名		(路4-3)路面復旧工事(余フ)									
工 事 場 所		甲府市城東一丁目・三丁目地内(甲府市立図書館の外)北1箇所									
図 面 名		展開図(1)		縮尺		1:500		分割		2 / 9	
甲府市上下水道局		管理番号			マイクロ№						

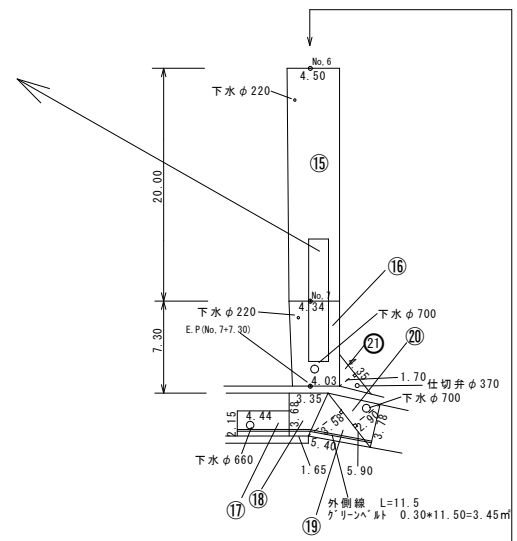
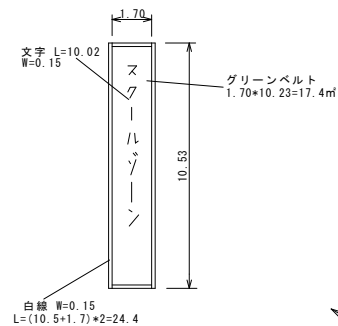
展開図 (2)



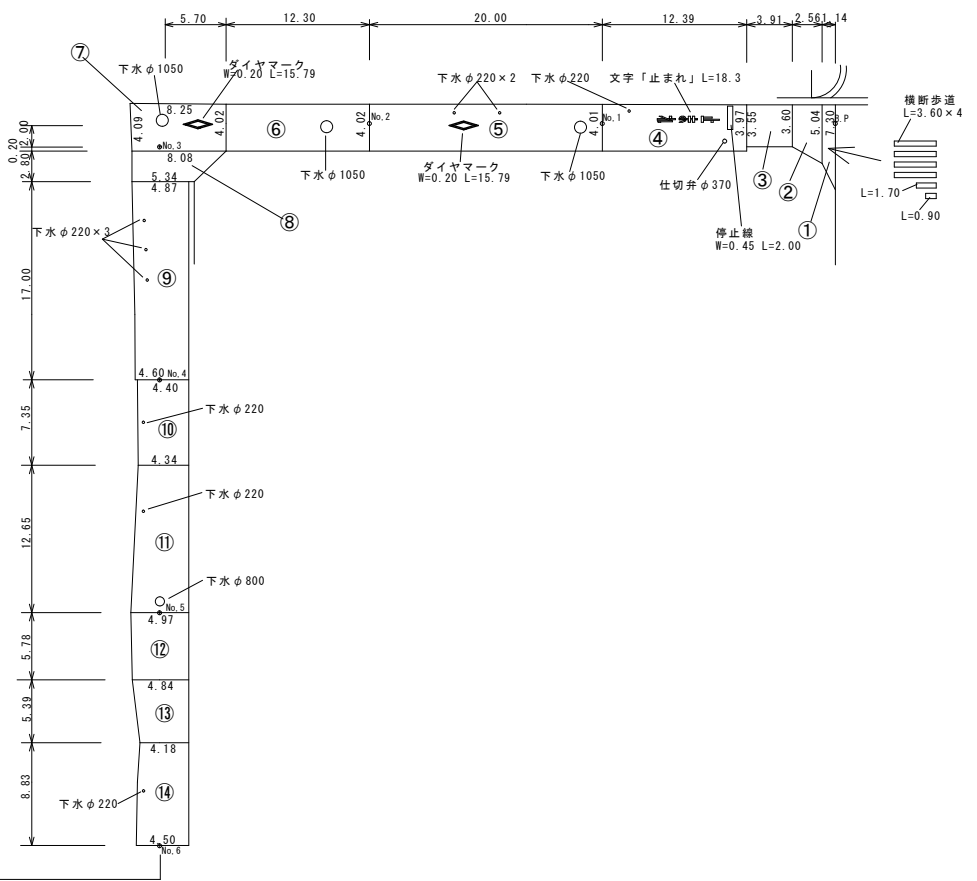
1 号箇所									
工 事 件 名	(路4-3)路面復旧工事 (余フ)								
工 事 場 所	甲府市城東一丁目・三丁目地内(甲府市立図書館の外)北1箇所								
図 面 名	展 開 図 (2)		縮 尺	1 : 5 0 0	分 割	3 / 9			
甲府市上下水道局	管理番号				マイクロNo.				



展開図(3)

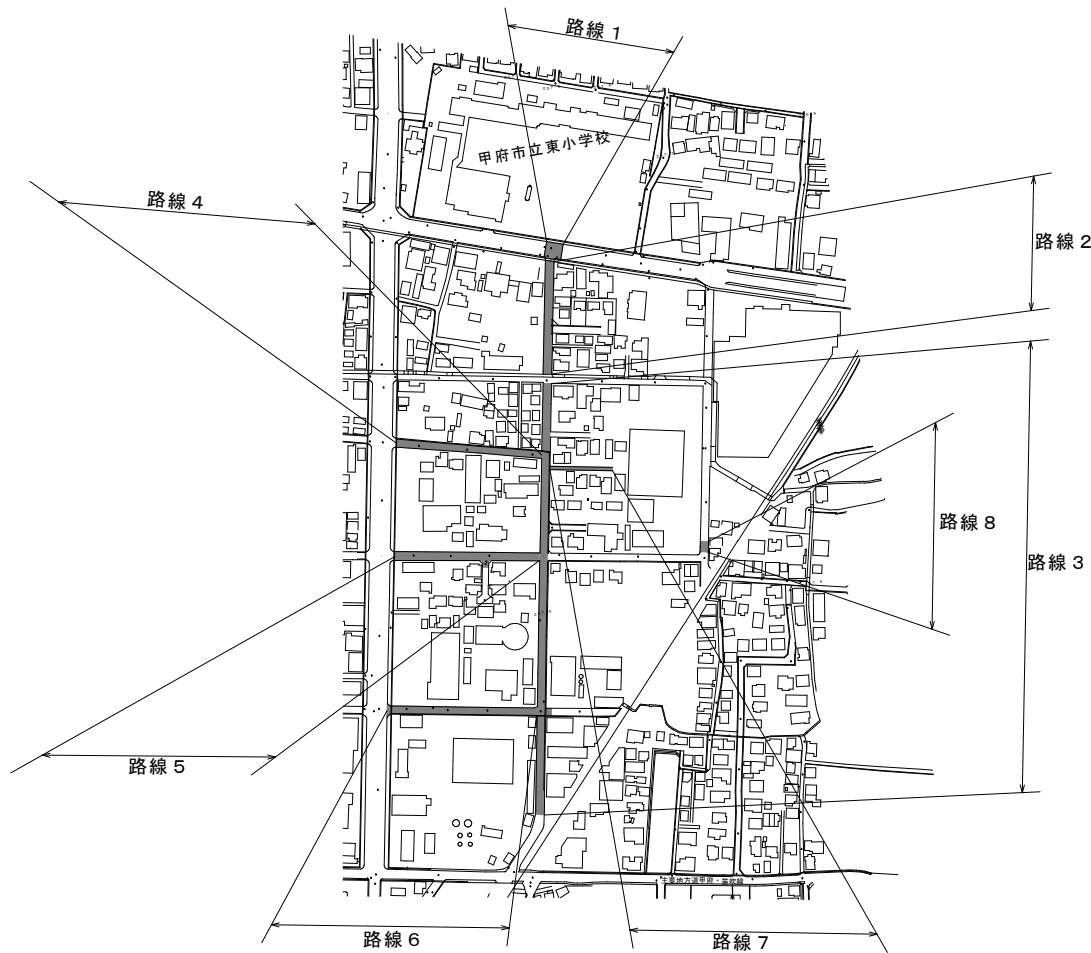


路線 6




1号箇所											
工 事 件 名		(路4-3)路面復旧工事 (余フ)									
工 事 場 所		甲府市城東一丁目・三丁目地内(甲府市立図書館の北)外1箇所									
図 面 名		展開図(3)		縮尺		1:500		分割		4 / 9	
甲府市上下水道局		管理番号						マイクロNo.			

平面図
S=1/2000



標準断面図

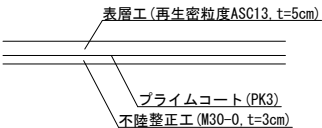
S=free (路線 1)



表層工(再生密粒度ASC, t=5cm)
タックコート(PK4)
基層工(再生粗粒度ASC, t=5cm)
タックコート(PK4)
上層路盤工(瀝青安定処理, t=10cm)
プライムコート(PK3)
不陸整正工(M30-0, t=3cm)

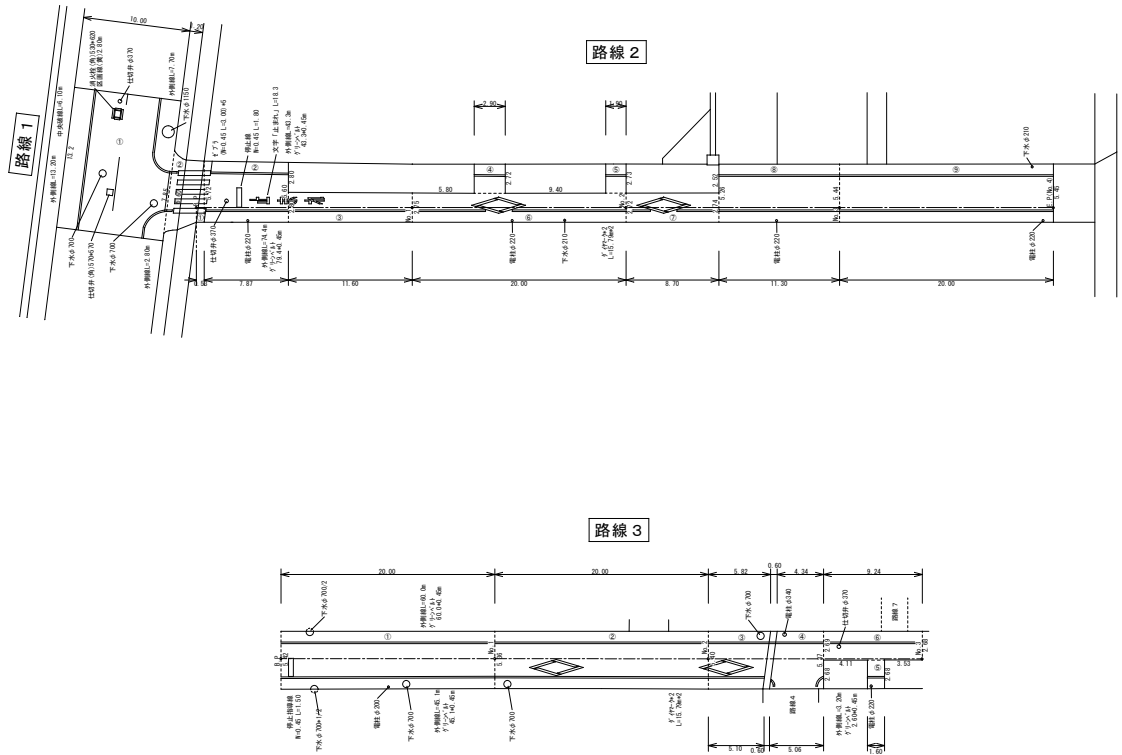
標準断面図

S=free (路線 2～8)



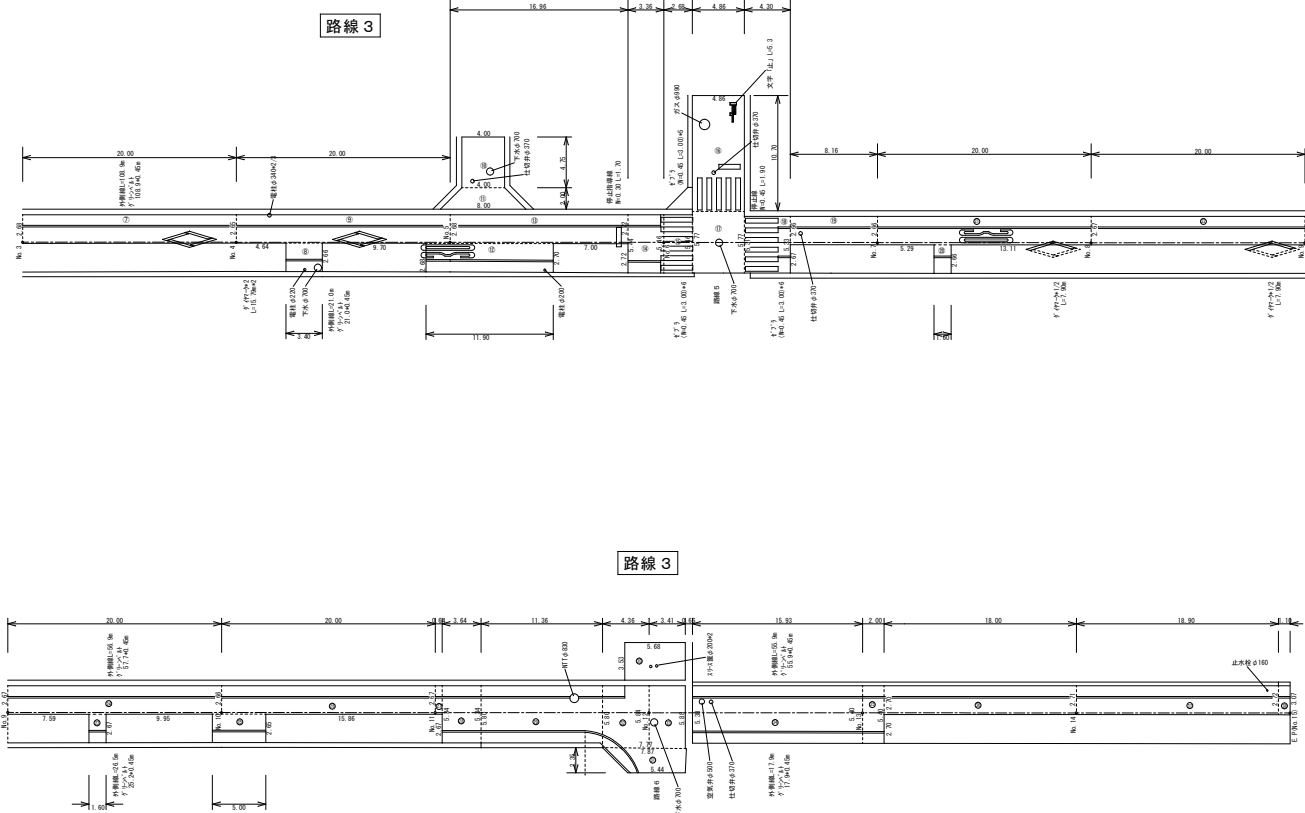
2号箇所									
工 事 件 名	(路4-3)路面復旧工事(余フ)								
工 事 場 所	甲府市城東一丁目・三丁目地内(甲府市立図書館の北)外1箇所								
図 面 名	平面図・標準断面図	縮尺	図 示	分割	5 / 9				
甲府市上下水道局	管理番号				マイクロNo.				

展開図(1)



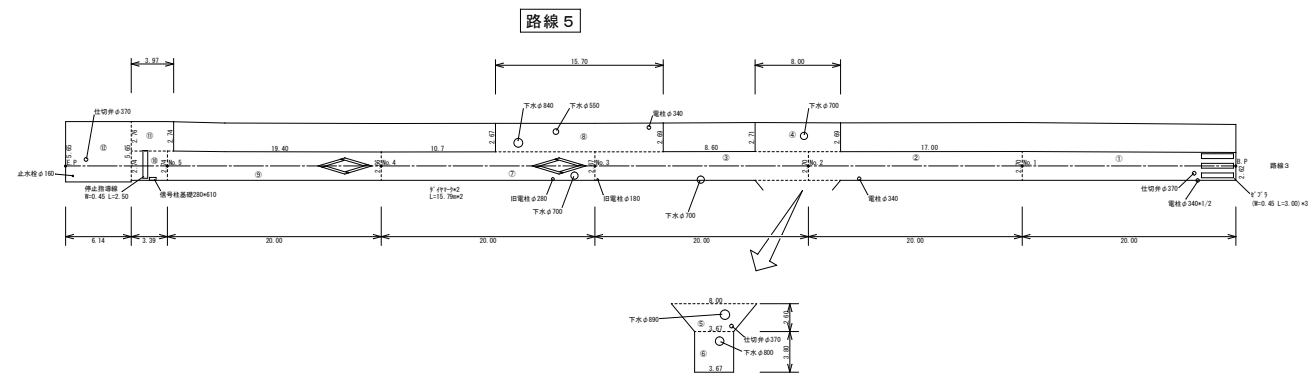
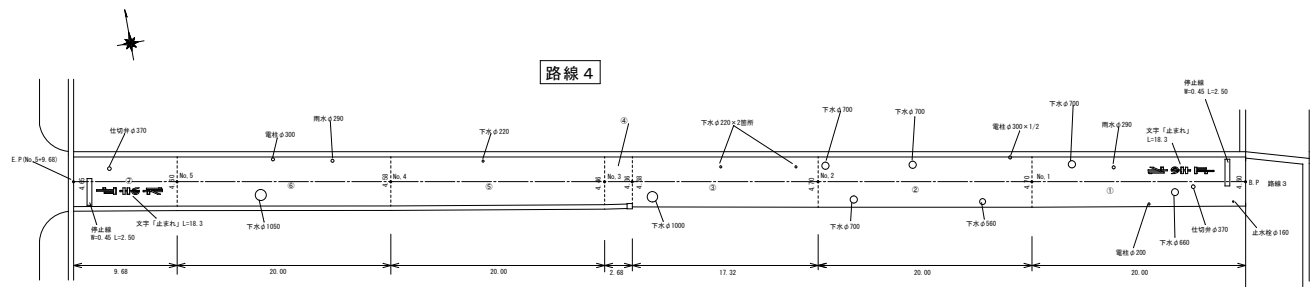
2号箇所									
工 事 件 名	(路4-3)路面復旧工事(余フ)								
工 事 場 所	甲府市城東一丁目・三丁目地内(甲府市立図書館の北)外1箇所								
図 面 名	展 開 図 (1)	縮 尺	1 : 500	分 割	6 / 9				
甲府市上下水道局	契約番号	-	-	7470No					

展開図（２）



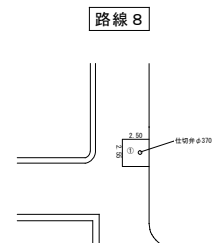
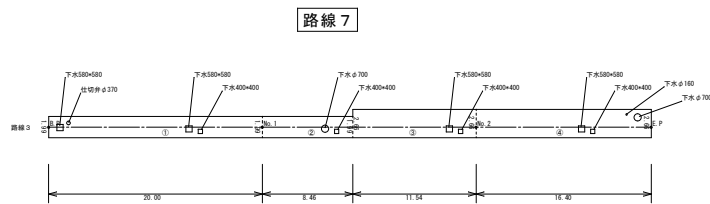
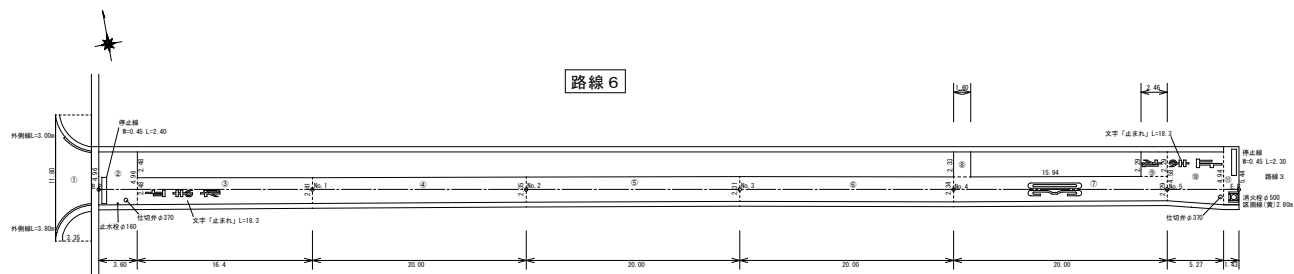
2 号箇所									
工事件名		(路4-3)路面復旧工事 (余フ)							
工事場所		甲府市城東一丁目・三丁目地内(甲府市立図書館の外)外1箇所							
図面名		展開図(2)		縮尺		1 : 500		分割 7 / 9	
甲府市上下水道局		契約番号		- -		マイナID			

展開図(3)



2号箇所									
工 事 件 名		(路4-3)路面復旧工事(余フ)							
工 事 場 所		甲府市城東一丁目・三丁目地内(甲府市立図書館の北)外1箇所							
図 面 名		展開図(3)	縮尺	1 : 500	分割	8 / 9			
甲府市上下水道局		契約番号	-	-	7470N	o			

展開図(4)



2号箇所									
工 事 件 名	(路4-3)路面復旧工事(余フ)								
工 事 場 所	甲府市城東一丁目・三丁目地内(甲府市立図書館の北)外1箇所								
図 面 名	展 開 図 (4)	縮 尺	1 : 500	分 割	9 / 9				
甲府市上下水道局	契約番号	-	-	7470N o					